

El pueblo de Cortes de Pallás está situado entre el profundo cañón del **Júcar** y la imponente Muela de Cortes, a escasos 80 km de Valencia. Su población se encuentra repartida entre su pintoresco núcleo histórico y **siete aldeas**: Otonel, El Oro, Venta Gaeta, Los Herreros, Viñuelas, Castilblanques y La Cabezueta, con una población total cercana al millar de habitantes.



El castillo de Chirel y sus vertiginosas vistas al Júcar. Foto: J. Jordà Sánchez

Cortes de Pallás destaca tanto por su magnífico entorno natural como por su patrimonio cultural, su gastronomía, fiestas y tradiciones. Uno de los elementos de mayor valor histórico, compartido con otros municipios del entorno comarcal, es el **legado morisco**: toponimia, regadíos, castillos como los de Ruhaya, Otonel y la Pileta, etc. Pero es el imponente **castillo de Chirel** (s. XIII) el monumento cortesano más destacado, en este caso de origen cristiano. También son reseñables la Iglesia de Ntra. Sra. de los Ángeles y los palacetes situados en Cortes y en Venta Gaeta.

Entre los numerosos atractivos naturales y paisajísticos del municipio destacan el **embalse** y los **cañones del Júcar**, las numerosas **pozas y caídas de agua**, barrancos como la **Barbulla** o el de **Otonel**, la flora y la fauna tanto en la **Muela de Cortes** como en el resto del término, la Cueva Hermosa y otros muchos.

La **pintoresca aldea de Otonel** se encuentra localizada en un aislado paraje en el extremo norte de la **Muela de Cortes**, a unos 560 m de altitud. Se trata de un **antiguo caserío morisco** asentado sobre una humilde pero cuidada huerta que aprovecha las aguas del Barranco de Otonel. La aldea cuenta en la actualidad con muy pocos pobladores, estando más concurrida en verano. Fiel testigo de otros tiempos de mayor esplendor, el **Castillo de Otonel** se mantiene apenas con algunos lienzos de lo que fueron su torre y sus murallas. Tras la expulsión de los moriscos de 1609 las aljamas de Otonel y de cercana Bujete quedaron despobladas, esta última de forma ya definitiva.



Huerta de Otonel vista desde el castillo que domina la aldea

El **Barranco de Otonel**, en su recorrido hacia el **Júcar** y aguas abajo de la aldea, es bastante concurrido por los amantes del **barranquismo**. Pero no faltan las posibilidades para la práctica de otras actividades como el cicloturismo, el motociclismo y, por supuesto, el senderismo. Sólo llegar a Otonel, tanto desde Cortes de Pallás como desde Dos Aguas o Millares, se puede considerar toda una aventura, ya que los caminos de acceso, tortuosos y relativamente largos (asfaltados eso sí) son **auténticas rutas paisajísticas**. Las personas más tranquilas podrán disfrutar de un imponente **silencio durante todo el año** y, en verano, está disponible una siempre apetecible **piscina municipal**.



**Servicio de bus (octubre-mayo)\***

Cortes de Pallás → Buñol

Martes a viernes: 6:30 y 16:45 / Lunes 8:30 y 16:45 y Sábados: 8:30

Buñol → Cortes de Pallás

Martes a viernes: 8:00 y 18:00 / Lunes: 10:00 y 18:00 y Sábados: 12:30

Cortes de Pallás → Requena

Requena → Cortes de Pallás: Lunes a viernes: 7:30

Requena → Cortes de Pallás: Lunes a viernes: 13:00

\*Entre junio y septiembre consultar horarios en [www.cortesdepallas.es](http://www.cortesdepallas.es)

Lugares de salida y llegada de los buses en:

- Buñol: cercanías Renfe, Pza. Diputación y C/ La Hoya
- Requena: Hospital, cerc. Renfe y Fte. Colores (Avda. Arrabal)

**ALOJAMIENTO**

Hostal Casa Fortunato ..... 96 251 70 26 / 690 12 84 62

Habitaciones Rurales Chema ..... 96 251 70 40 / 669 77 65 13 / [hostalchema@gmail.com](mailto:hostalchema@gmail.com)

Casa Rural Alalimón ..... 609 70 95 56 / Facebook: Alalimón Rural

Casa Virginia (Castilblanques) ..... 671 03 41 38 / 96 230 41 72

Casa Rural El Mirador del Norte (Castilblanques) .... 675 64 51 13

Casa Rural La Alborada (Viñuelas) ..... 677 65 59 52 / [casaruralalborada@yahoo.es](mailto:casaruralalborada@yahoo.es)

Aloj. Rural La Colmena (El Oro) ..... 96 251 72 62 / 660 10 38 36

Apartartamento Rural El Oro (El Oro) ..... 607 72 15 15 / [reservas@asadorelmirador.es](mailto:reservas@asadorelmirador.es)

Casa Rural Venta Gaeta ..... 690 91 68 68 / [ventagaetarural@gmail.com](mailto:ventagaetarural@gmail.com)

**RESTAURACIÓN**

Bar-Rte. Casa Fortunato ..... 96 251 70 26 / 690 12 84 62

Bar-Restaurante Chema ..... 96 251 70 40 / 669 77 65 13 / [www.hostalrestaurantechema.es](http://www.hostalrestaurantechema.es)

Bar-Restaurante Emiliano ..... 96 251 70 08

Asador El Mirador (El Oro) ..... 678 54 69 70 / [reservas@asadorelmirador.es](mailto:reservas@asadorelmirador.es)

Bar-Rte. Venta Gaeta (Venta Gaeta) ..... 96 251 70 00 / 679 05 05 87 / [www.restauranteventaGaeta.es](http://www.restauranteventaGaeta.es)

**PRODUCTOS LOCALES Y ALIMENTACIÓN**

Horno el Balsón ..... 96 251 70 98

Ultramarinos Mency ..... 96 251 70 21

Miel Artesana Fevi ..... 639 88 21 21

Coop. Agrícola San Isidro ..... 96 251 71 51

Cárnica Artesana Iranzo (Venta Gaeta) ..... 96 251 70 00

Panadería El Oro (El Oro) ..... 96 251 71 97

Miel Artesana Apícola Perpiñán Grau (El Oro) ..... 96 251 72 62

**TURISMO ACTIVO / CULTURAL**

Crucero Fluvial del Júcar ..... 96 189 47 27 / [reservas@suaventura.com](mailto:reservas@suaventura.com) / [www.suaventura.com/crucero](http://www.suaventura.com/crucero)

**MATERIAL BÁSICO**


Ropa y calzado acorde a la estación, mochila, agua y comida, botiquín, teléfono móvil, cartografía de la zona. Un bastón siempre puede ser de ayuda.

**COMPORTAMIENTO EN EL MEDIO NATURAL Y RURAL**

1. Respetar y cuidar la integridad de la flora y la fauna.
2. Recoger la basura propia (y la ajena cuando sea posible).
3. No hacer fuego nunca aunque existan paelleros.
4. Acampar sólo si se tiene el permiso correspondiente.
5. Con vehículo, circular lo mínimo por pistas forestales.
6. No dejar sueltas las mascotas.
7. Respetar los cultivos, todos tienen propietario.
8. Observar las normas e indicaciones de la autoridad, incluidas las referentes a la actividad cinegética.

**TELÉFONOS DE INTERÉS PARA EL SENDERISTA**

Ayuntamiento de Cortes de Pallás .....	96 251 70 01
Oficina de Turismo de Venta Gaeta .....	96 180 37 28
Guardia Civil .....	96 251 70 02
Emergencias .....	112
Centro de Salud .....	96 251 70 18 / 96 180 84 50
Farmacia .....	96 251 70 19
Federació d'Esports de Muntanya (FEMEVC) ...	96 543 97 47



**Rutas senderistas de Cortes de Pallás**

**Senderos Homologados**

**5. PR-CV251: Ruta de Otonel (tramo Otonel - Barranco de Bujete)**



**EL SENDERO PR-CV251: RUTA DE OTONEL**

Esta ruta conecta Cortes de Pallás con el **histórico caserío morisco de Otonel** a través de un exigente sendero homologado, el cual ha sido recientemente acondicionado tras años de abandono. Aun así, la ruta sigue presentando un obstáculo con difícil solución: el comienzo del itinerario se encuentra interrumpido por el Parque 400, infraestructura energética que hay que sortear para poder acceder hasta la **Cingla de Enmedio**, por donde continúa la ruta. Completar los más de 13 km de este sendero, debido a su exigencia y a esta dificultad añadida, es recomendable solo para senderistas experimentados dispuestos a realizar una **ruta de dificultad alta**. Tendremos en cuenta también que el sendero es lineal y que hacerlo en ida y vuelta en el mismo día es muy complicado. Ciertamente, los esfuerzos que requiere completar esta ruta son compensados por la **espectacularidad del recorrido**, que nos ofrece unas **panorámicas extraordinarias del valle del Júcar** y su entorno.



Panorámica desde el cinto superior de la Muela de Cortes, por donde discurre parte de la Ruta de Otonel

Para aquellos senderistas que busquen una ruta de menor dificultad y prefieran evitarse posibles contratiempos, una buena opción es comenzar la **ruta desde** la aldea de **Otonel**, recorriendo un buen tramo de 9 km hasta el **Barranco de Bujete**. También se puede comenzar la caminata desde este último punto, gracias al acceso alternativo descrito en la cartografía e itinerario, y caminar en dirección a Otonel. De esta manera podemos **disfrutar de la ruta con mayor seguridad** y disfrutando igualmente de las panorámicas que nos ofrece el recorrido.


**RUTAS SENDERISTAS DE CORTES DE PALLÁS**

En Cortes de Pallás las posibilidades para la práctica senderista son poco menos que inabarcables. A continuación, ofrecemos una selección de doce rutas en la que incluimos tanto senderos homologados como otros itinerarios temáticos alternativos.

RUTA O SENDERO	TIPOLOGÍA	TRAZADO	DIFICULTAD	DISTANCIA EN KM
1. GR-7	Send. Homologado Gran Recorrido	Lineal	Media	33
2. SL-CV13: Senda de la Cortada	Send. Homologado Sendero Local	Circular	Media	9,3
3. PR-CV249: Ruta de las Aldeas	Send. Homologado Pequeño Recorrido	Lineal	Media	19
4. PR-CV250: Ruta de El Oro	Send. Homologado Pequeño Recorrido	Lineal	Baja*	15,8*
5. PR-CV251: Ruta de Otonel	Send. Homologado Pequeño Recorrido	Lineal	Alta*	13,6*
6. PR-CV252: Ruta del Francho	Send. Homologado Pequeño Recorrido	Lineal	Media	10,5
7. PR-CV253: Ruta Rambla de Canillas	Send. Homologado Pequeño Recorrido	Circular	Media*	24
8. El Barranco de la Barbulla	Ruta del Agua	Circular	Baja	3,3
9. Sendero adaptado Ruaya	Ruta del Agua	Lineal	Baja	2,9
10. El Camino de 1904	Ruta Cultural	Lineal	Baja	11,8
11. Los Cintos de Cortes	Ruta Paisajística	Circular	Media	14,4
12. Sierra Martés	Ruta Paisajística	Circular	Media	9,5

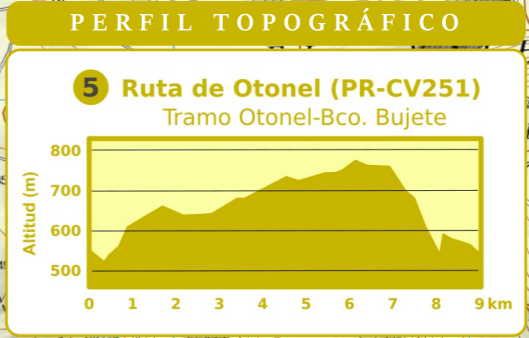
\*Consultar detalles en la guía correspondiente.





**DATOS TÉCNICOS DE LA RUTA**

MIDE		PR-CV251: Ruta de Otonel (tramo Otonel-Bco. Bujete)	
horario	3h 15'	3°	severidad del medio natural
desnivel de subida	490 m	2°	orientación en el itinerario
desnivel de bajada	500 m	2°	dificultad en el desplazamiento
distancia horizontal	9,0 Km	3°	cantidad de esfuerzo necesario
tipo de recorrido	Travesía		
Condiciones de todo el año, tiempos estimados según criterio MIDE, sin paradas.			
Calculado sobre datos de 2019.			



DESCRIPCIÓN DEL ITINERARIO

**Km 0 (Aldea de Otonel).** El itinerario que describimos aquí es el tramo del sendero PR-CV251, Ruta de Otonel, comprendido entre dicha aldea y el Barranco de Bujete, es decir, en sentido inverso al recorrido oficial de este sendero que une Cortes de Pallás con Otonel. A la aldea de Otonel se llega en vehículo desde Cortes de Pallás a través de un camino perfectamente asfaltado que parte desde la carretera CV-428 a unos 700 m del núcleo de Cortes. Los 12 km de sinuoso recorrido de este camino discurren entre el valle del Júcar y los cintos de la Muela de Cortes en un espectacular trazado que lo convierten en una auténtica ruta paisajística. No menos espectacular es el recorrido desde el cercano pueblo de Millares, pequeño municipio de la Canal de Navarrés situado al extremo este de la Muela de Cortes. El itinerario senderista que proponemos también se puede realizar desde el Barranco de Bujete en dirección Otonel. Para ello deberemos dejar el vehículo donde no moleste, en algún lugar próximo al inicio del acceso alternativo a la ruta. Este acceso es una senda de unos 500 m de longitud, indicada en la cartografía, que sube desde el camino asfaltado de Otonel, justo donde se cruza con el Barranco de Bujete, hasta el sendero. El punto exacto de donde parte esta senda lo podemos localizar fácilmente teniendo en cuenta que está a unos 2,6 km del desvío de la CV-428, justo en la curva cerrada donde el camino vadea el barranco, a mano derecha, entre el final del guardarrail y un olivar.

**Km 1,1 (Camino Los Cerrillos).** Saliendo de Otonel por la carretera en dirección Millares vemos en la primera curva un mástil de madera del sendero (marcas amarillas y blancas). Nos desviamos por esa senda para bajar hasta el Barranco de Otonel, cruzarlo y continuar por una escarpada ladera. Como podemos comprobar los incendios han dejado un paisaje bastante áspero, donde medra el matorral mediterráneo: jara, lentisco, aliaga, romero... y también algunos palmitos. Llegamos pronto a otro barranco afluente del anterior, el del Azagador, justo en el punto donde a éste se le une un afluente por la margen izquierda. Cruzamos el barranco del Azagador y la senda zigzagea un poco para después discurrir paralela al mencionado afluente, que nos queda a la derecha, remontándolo durante unos 500 m a través del paraje conocido como Los Cerrillos, hasta llegar a un camino de tierra, el cual tomamos hacia la izquierda.

**Km 2,7 (Camino asfaltado de Otonel).** Por este camino llegamos al camino asfaltado de Otonel en un cómodo recorrido de un

kilómetro y medio. En él podemos contemplar un amplio paisaje abierto de este a oeste: desde la cuenca del Barranco de Otonel (con sus afluentes que arañan lentamente, en su recorrido hacia el Júcar, la tabular morfología de la Muela de Cortes) hasta la siempre activa Sierra de Martés en el extremo oeste. En medio (norte y noroeste) quedan las sierras del Ave y la de Malacara. Se trata de un paisaje majestuoso, a pesar de los impactos ambientales que viene padeciendo la zona con especial gravedad en las últimas décadas. Es el caso de los incendios forestales y la consecuente deforestación y erosión de los suelos. Por no hablar de la contaminación visual -y en ocasiones olfativa- que supone el cercano macrovertedero de Dos Aguas, ubicado justo al otro lado del Júcar, en una localización que por su compleja orografía y su cercanía al cauce del principal río valenciano pudiera parecer -al menos al lego observador- temeraria.

**Km 4,5 (Desvío senda).** Al llegar al camino asfaltado de Otonel seguimos por él hacia la derecha en dirección a Cortes, dejando a la izquierda unos corrales de ganado, de los pocos que quedan activos en el término, para llegar en un kilómetro a una bifurcación donde seguimos por la izquierda. Estaremos atentos porque en menos de un kilómetro desde la bifurcación nos desviaremos a la derecha por la senda señalizada con mojones y una marca de pintura.

**Km 5,3 (Comienzo camino en Cuesta del Reloj).** A partir de aquí la senda discurre por el mismo borde del cinto superior de la Muela de Cortes, ofreciéndonos continuamente unas vistas de vértigo. En un kilómetro la senda se transforma en un camino más amplio. Andamos por este camino otro kilómetro hasta ver unos mojones a la derecha que señalizan una senda que baja por la conocida como Cuesta de Millares.

**Km 6,8 (Desvío senda en Cuesta de Millares).** Bajamos por la Cuesta de Millares aproximadamente un kilómetro, salvando unos 200 metros de desnivel hasta un cinto intermedio donde la senda se bifurca. Seguimos por la izquierda para dirigirnos hacia el Barranco de Bujete.

**Km 9 (Barranco de Bujete).** Después de bordear este cinto durante algo más de 2 km, la senda cruza el Barranco de Bujete, de exuberante vegetación. Nuestra propuesta senderista finaliza aquí. Quien desee seguir hasta Cortes de Pallás no tiene más que seguir el sendero, el cual discurre por la Cingla de Enmedio, ofreciendo espectaculares vistas. Después el sendero desciende para toparse con el Parque 400, el cual se puede bordear por la derecha asumiendo cierto riesgo.

Descarga el track de la ruta Otonel-Bco. Bujete y sigúelo en tu App (Recomendamos GPX Viewer)

Información del sendero PR-CV251 completo en la web de la FEMECV

Sigue la ruta en Wikiloc, una de las mejores App gratuitas para el senderista

Contempla la ruta a vista de pájaro gracias a la App Relive