


El pueblo de Cortes de Pallás está situado entre el profundo cañón del **Júcar** y la imponente Muela de Cortes, a escasos 80 km de Valencia. Su población se encuentra repartida entre su pintoresco núcleo histórico y **siete aldeas**: Otonel, El Oro, Venta Gaeta, Los Herreros, Viñuelas, Castilblanques y La Cabezuela, con una población total cercana al millar de habitantes.



El castillo de Chirel y sus vertiginosas vistas al Júcar. Foto: J. Jordà Sánchez

Cortes de Pallás destaca tanto por su magnífico entorno natural como por su patrimonio cultural, su gastronomía, fiestas y tradiciones. Uno de los elementos de mayor valor histórico, compartido con otros municipios del entorno comarcal, es el **legado morisco**: toponimia, regadíos, castillos como los de Ruhaya, Otonel y la Pileta, etc. Pero es el imponente **castillo de Chirel** (s. XIII) el monumento cortesano más destacado, en este caso de origen cristiano. También son reseñables la Iglesia de Ntra. Sra. de los Ángeles y los palacetes situados en Cortes y en Venta Gaeta.

Entre los numerosos atractivos naturales y paisajísticos del municipio destacan el **embalse** y los **cañones del Júcar**, las numerosas **pozas** y **caídas de agua**, barrancos como la **Barbulla** o el de **Otonel**, la flora y la fauna tanto en la **Muela de Cortes** como en el resto del término, la Cueva Hermosa y otros muchos.

Las aldeas de **El Oro**, Venta Gaeta, Los Herreros, Viñuelas, Castilblanques y La Cabezuela se asientan, en este orden, al norte y hacia la vertiente noroeste del término municipal. Su origen es bastante reciente (s. XVIII) exceptuando el caso de Venta Gaeta que es más antigua. El topónimo de El Oro, según la tradición local, tiene su origen en "El Lloro" de los **moriscos expulsados en 1609** por orden de Felipe III y que, desde el mirador natural que es El Oro, debieron contemplar por última vez la que había sido su tierra durante siglos. En la actualidad, con más de un centenar de habitantes empadronados, El Oro es la mayor de las aldeas de Cortes de Pallás en cuanto a población.



Fuente de San Roque, patrón de la aldea de El Oro.

Situada a unos 500 m de altitud sobre una ladera meridional de la Muela de El Oro, la aldea se localiza justo en la confluencia de los barrancos de la Cierva y los Frailes, que forman el barranco de La Morera. Además de la Ermita y la **Fuente de San Roque**, la aldea cuenta con dos interesantes **lavaderos** tradicionales, un **área recreativa**, polideportivo y piscina municipal y diversos servicios de interés para el visitante: **casa y apartamento rural, restaurante-asador** y una **panadería** donde también se pueden adquirir productos locales como la **miel**.

Gracias a su ubicación, la aldea es un **excelente mirador** sobre buena parte del amplio territorio cortesano, parte del cual sigue recuperándose poco a poco tras el terrible incendio de 2012.



Servicio de bus (octubre-mayo)*

Cortes de Pallás → Buñol

Martes a viernes: 6:30 y 16:45 / Lunes 8:30 y 16:45 y Sábados: 8:30

Buñol → Cortes de Pallás

Martes a viernes: 8:00 y 18:00 / Lunes: 10:00 y 18:00 y Sábados: 12:30

Cortes de Pallás → Requena

Requena → Cortes de Pallás: Lunes a viernes: 7:30

Requena → Cortes de Pallás: Lunes a viernes: 13:00

*Entre junio y septiembre consultar horarios en www.cortesdepallas.es

Lugares de salida y llegada de los buses en:

- Buñol: cercanías Renfe, Pza. Diputación y C/ La Hoya
- Requena: Hospital, cerc. Renfe y Fte. Colores (Avda. Arrabal)

ALOJAMIENTO

Hostal Casa Fortunato 96 251 70 26 / 690 12 84 62

Habitaciones Rurales Chema 96 251 70 40 / 669 77 65 13 / hostalchema@gmail.com

Casa Rural Alalimón 609 70 95 56 / Facebook: Alalimón Rural

Casa Virginia (Castilblanques) 671 03 41 38 / 96 230 41 72

Casa Rural El Mirador del Norte (Castilblanques) 675 64 51 13

Casa Rural La Alborada (Viñuelas) 677 65 59 52 / casaruralalborada@yahoo.es

Aloj. Rural La Colmena (El Oro) ... 96 251 72 62 / 660 10 38 36

Apartamento Rural El Oro (El Oro)..... 607 72 15 15 / reservas@asadorelmirador.es

Casa Rural Venta Gaeta 690 91 68 68 / ventagaetarural@gmail.com

RESTAURACIÓN

Bar-Restaurante Casa Fortunato 96 251 70 26 / 690 12 84 62

Bar-Restaurante Chema 96 251 70 40 / 669 77 65 13 / www.hostalrestaurantechema.es

Bar-Restaurante Emiliano 96 251 70 08

Asador El Mirador (El Oro) 678 54 69 70 / reservas@asadorelmirador.es

Bar-Rte. Venta Gaeta (Venta Gaeta) 96 251 70 00 / 679 05 05 87 / www.restauranteventaeta.es

PRODUCTOS LOCALES Y ALIMENTACIÓN

Horno el Balsón 96 251 70 98

Ultramarinos Mency 96 251 70 21

Miel Artesana Fevi 639 88 21 21

Coop. Agrícola San Isidro 96 251 71 51

Cárnica Artesana Iranzo (Venta Gaeta) 96 251 70 00

Panadería El Oro (El Oro) 96 251 71 97

Miel Artesana Apícola Perpiñán Grau (El Oro) ... 96 251 72 62

TURISMO ACTIVO / CULTURAL

Crucero Fluvial del Júcar 96 189 47 27 / reservas@suaventura.com / www.suaventura.com/crucero

MATERIAL BÁSICO

Ropa y calzado acorde a la estación, mochila, agua y comida, botiquín, teléfono móvil, cartografía de la zona. Un bastón siempre puede ser de ayuda.

COMPORTAMIENTO EN EL MEDIO NATURAL Y RURAL

1. Respetar y cuidar la integridad de la flora y la fauna.
2. Recoger la basura propia (y la ajena cuando sea posible).
3. No hacer fuego nunca aunque existan paelleros.
4. Acampar sólo si se tiene el permiso correspondiente.
5. Con vehículo, circular lo mínimo por pistas forestales.
6. No dejar sueltas las mascotas.
7. Respetar los cultivos, todos tienen propietario.
8. Observar las normas e indicaciones de la autoridad, incluidas las referentes a la actividad cinegética.

TÉLFONOS DE INTERÉS PARA EL SENDERISTA

Ayuntamiento de Cortes de Pallás 96 251 70 01

Oficina de Turismo de Venta Gaeta 96 180 37 28

Guardia Civil 96 251 70 02

Emergencias 112

Centro de Salud 96 251 70 18 / 96 180 84 50

Farmacia 96 251 70 19


Federació d'Esports de Muntanya (FEMEVCV) ... 96 543 97 47



Rutas senderistas de Cortes de Pallás

Senderos Homologados

4. PR-CV250: Ruta de El Oro



EL SENDERO PR-CV250: RUTA DE EL ORO

Se trata la de El Oro de una ruta que permite observar la **diversidad paisajística** existente desde la zona más alta del término municipal de Cortes de Pallás (a los pies de las crestas de la **Sierra de Martés**, a unos mil metros de altitud) hasta la zona más baja (junto al **Júcar**, a menos de 250 msnm). Este **desnivel de más de 700 m** marca la personalidad de este sendero homologado que, a pesar de estar clasificado como de baja dificultad, no debe ser minusvalorado por el senderista, ya que los primeros 12 km del recorrido son en franco descenso, con las molestias musculares que esto puede acarrear. Además, existe algún tramo del sendero difícil de seguir debido a los efectos de los incendios y la posterior erosión, como el tramo próximo a Rambla Seca (km 11). Todo ello, unido a su longitud y carácter lineal (que obliga a una planificación previa para poder completarlo y volver al lugar de origen en vehículo), el **sendero completo es recomendable solo para senderistas con experiencia**.



Embalse del Naranjero entre los paredones de la Muralla y el Pico de las Salinas

En sentido norte, el sendero **enlaza con el GR-7**, posibilitando una **interesante ruta** de 20 km entre ida y vuelta con dificultad media entre **El Oro y Venta Gaeta**. Para un público más amplio, incluido el familiar, la mejor opción puede ser **recorrer parcialmente el sendero desde El Oro, en dirección norte o sur**. En ambos casos existen interesantes vestigios del **patrimonio rural cortesano** (despoblados, corrales, caleras, sendas históricas...) y **paisajes emblemáticos** (la **Sierra Martés** hacia el norte y los **cañones del Júcar** hacia el sur). Puede ser la ocasión ideal para participar en alguna actividad de restauración ambiental del **proyecto Riqueza Natural** (sitio web: riquezatural.cortesdepallas.es).

RUTAS SENDERISTAS DE CORTES DE PALLÁS

En Cortes de Pallás las posibilidades para la práctica senderista son poco menos que inabarcables. A continuación, ofrecemos una selección de doce rutas en la que incluimos tanto senderos homologados como otros itinerarios temáticos alternativos.

RUTA O SENDERO	TIPOLOGÍA	TRAZADO	DIFICULTAD	DISTANCIA EN KM
1. GR-7	Send. Homologado Gran Recorrido	Lineal	Media	33
2. SL-CV13: Senda de la Cortada	Send. Homologado Sendero Local	Circular	Media	9,3
3. PR-CV249: Ruta de las Aldeas	Send. Homologado Pequeño Recorrido	Lineal	Media	19
4. PR-CV250: Ruta de El Oro	Send. Homologado Pequeño Recorrido	Lineal	Baja*	15,8*
5. PR-CV251: Ruta de Otonel	Send. Homologado Pequeño Recorrido	Lineal	Alta*	13,6*
6. PR-CV252: Ruta del Francho	Send. Homologado Pequeño Recorrido	Lineal	Media	10,5
7. PR-CV253: Ruta Rambla de Canillas	Send. Homologado Pequeño Recorrido	Circular	Media*	24
8. El Barranco de la Barbulla	Ruta del Agua	Circular	Baja	3,3
9. Sendero adaptado Ruaya	Ruta del Agua	Lineal	Baja	2,9
10. Camino de 1904	Ruta Cultural	Lineal	Baja	11,8
11. Los Cintos de Cortes	Ruta Paisajística	Circular	Media	14,4
12. Sierra Martés	Ruta Paisajística	Circular	Media	9,5

*Consultar detalles en la guía correspondiente.

Km 0 (Collado de Pepín/GR-7). La ruta tiene su inicio en el Collado de Pepín, en plena **Sierra de Martés**, a unos 960 m de altitud. El acceso a este punto en vehículo es complicado, incluso para todo terreno, además de no ser un lugar adecuado donde estacionar. Por ello recomendamos acceder al lugar a pie, bien desde Venta Gaeta por el GR-7 o bien desde el cruce del camino de tierra situado a 300 m del punto kilométrico 27 de la CV-428, en dirección Venta Gaeta. En ambos casos se trata de un ascenso de cerca de 300 m de desnivel, siendo la distancia a recorrer de 2,2 km en el primer caso y de 3 km en el segundo. En este último caso, habrá que valorar que el recorrido coincide con los tres primeros kilómetros de la Ruta de El Oro. Como hemos señalado en otro lugar de esta guía, quizá el senderista prefiera estacionar el vehículo en un lugar más accesible como la aldea de El Oro y, desde allí, recorrer un tramo del sendero para después volver a la aldea. Tanto en sentido norte como sur, el sendero tiene su interés, primando el paisaje de montaña de la Sierra de Martés en sentido norte y los despoblados y cañones del Júcar en sentido sur. En la aldea de El Oro existen **servicios para el senderista**, tanto para alojarse como para comer, además de una panadería. En la **Fuente de San Roque** podremos llenar la cantimplora en cualquier momento del año (salvo alguna restricción estival muy puntual). Debido al **fuerte desnivel** que salvaremos si completamos la ruta entera y dado que el descenso es prácticamente constante, conviene tomar precauciones para evitar problemas musculares durante como después de la ruta. Hacer paradas periódicas, realizar algunos estiramientos y llevar bien atado el calzado en todo momento puede ser de ayuda. Como consecuencia de los incendios la señalética vertical del sendero está desaparecida, si bien encontraremos las marcas de pintura amarilla y blanca propias del sendero PR en prácticamente todo el recorrido y ésta será nuestra mejor guía, salvo en los **tramos más deteriorados hacia el final de la ruta** en que deberemos estar bien atentos para no desviarnos de la misma.

Km 3,2 (Cruce carretera CV-425). En los tres primeros kilómetros de la ruta andamos por un camino de tierra de cierta amplitud hasta llegar a la carretera comarcal CV-425. El primer tramo discurre entre pinadas, pero pronto el paisaje se torna una garriga formada por la coscoja, el romero, las aliagas, algunos enebros, pimpollos, etc. De tanto en tanto las ruinas de algún corral construido en piedra en seco, algún sembrado y alguna balsa de cazadores amenizan el paisaje, siempre dominado por el norte por los altivos cantiles de la Sierra de Martés, y más al este por la singular orografía de la Sierra del Ave. Al llegar a la carretera giraremos a la izquierda y seguiremos por la misma unos 200 m hasta ver las marcas del PR que nos indican un giro a la derecha, unos 50 m antes del punto kilométrico 27. Tomamos la senda hacia la derecha y seguimos los mojones.

Km 4,2 (Fuente de las Cabañas). En unos 500 m vemos una senda a nuestra izquierda que nos acerca a una antigua **calera**. Vale la pena aproximarse a verla, ya que apenas nos desvía de la ruta. Este elemento, junto a otras muchas construcciones realizadas en piedra seca, ha sido incluido recientemente en el Catálogo de Construcciones de Piedra Seca de Cortes de Pallás. La ruta ahora descende junto al **Barranco de los Frailes** y poco antes de llegar a la Fuente de las Cabañas podemos ver otra construcción de piedra seca, la **Senda de las Revueltas**, que nos sale a la izquierda del sendero principal. El incendio de 2012, si pudo tener alguna virtud quizá fuera la de dejar al descubierto algunos elementos patrimoniales y algunas formaciones geológicas singulares difíciles de apreciar cuando la vegetación está más crecida. Y así llegamos a la **Fuente de las Cabañas** y a la CV-428. En este punto el PR baja hasta la aldea de El Oro por la carretera, hacia la derecha. Si queremos evitar este tramo, podemos girar a la izquierda en la carretera y tomar el camino de tierra que sale un poco más arriba, a la derecha de la carretera. Esta última opción, aunque alarga la ruta en casi un kilómetro, es más segura, especialmente si caminamos en grupo. Si optamos por este camino, bajaremos por él hasta unas fincas de olivos donde se cruza otro camino que tomaremos a la derecha para dirigirnos hacia El Oro, encontrándonos con alguna carrasca centenaria al borde del camino y siguiendo por la calle de San José hasta la **piscina municipal**.

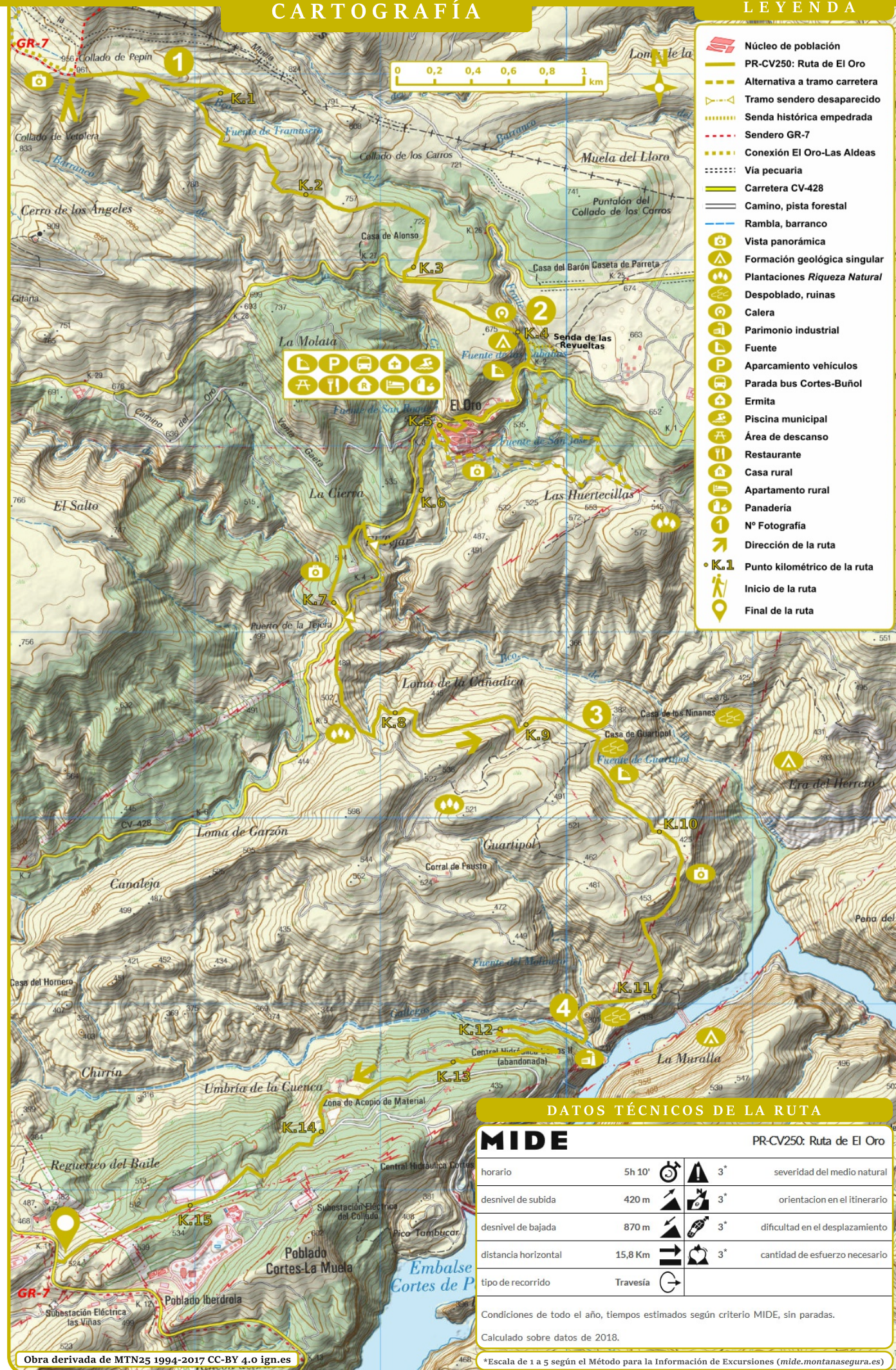


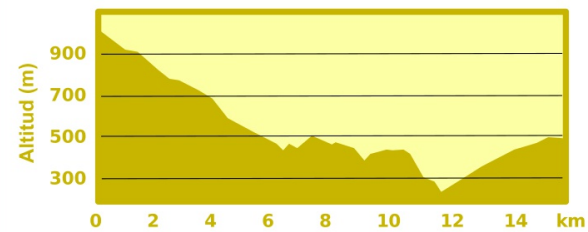
Km 5 (Aldea de El Oro). Ya en la aldea, tras pasar junto a la piscina y el frontón, cruzamos el Barranco de la Cierva y caminamos por un camino bien atentos para desviarnos por la senda que sale a la izquierda (unos 300 m después de cruzar el barranco). Esta senda pasa junto a una balsa y muere en un almedral que rodeamos por el margen derecho para bajar al camino que conduce hasta la carretera. Como el tramo del sendero que discurre entre este punto y la pista de Guartipol está desaparecido por los efectos de la erosión en la ladera, cruzamos la carretera y continuamos por el camino asfaltado que sube al cementerio de El Oro, el cual rodearemos por la derecha para cruzar de nuevo la carretera y acceder a la mencionada pista. Desde este tramo podemos apreciar el fuerte contraste entre la zona incendiada en 2012 y la que aún conserva un aspecto más natural, como la **Muela de Albéitar** que tenemos al oeste. Al sur vemos los imponentes cintos de la Muela de Cortes.

Km 9,2 (Despoblado de Guartipol). Tras caminar unos 500 m por la pista forestal, nos sale un desvío a la derecha, el cual descartamos, e inmediatamente otro a la izquierda, el cual tomamos. A nuestra izquierda vemos el espectacular congosto que ha formado el Barranco de las Moreras. Y a partir de aquí vamos a poder apreciar el proceso de desertificación tanto natural como antrópica que ha sufrido la zona en las últimas décadas y siglos. Los efectos de la erosión en esta zona abarrancada de Cortes de Pallás son patentes, convirtiéndolo en un paisaje semiárido. Por otro lado, podremos ver los restos de los diferentes asentamientos que hubo en la zona. El primero de ellos es el **despoblado de Guartipol** donde, a pesar del estado de ruina de sus edificios, aún se aprecia la estructura de los mismos y algunos elementos interesantes. A escasos cientos de metros, en la margen izquierda del barranco, podemos apreciar otro despoblado de menor dimensión, la Casa de los Ninanes. También es interesante detenerse a contemplar lo que aún queda del meritorio aprovechamiento agrario de las empinadas laderas meridionales de la Muela de El Oro. Continuando por la pista, en pocos metros nos encontramos a la izquierda con el acceso a la **Fuente de Guartipol**.

Km 11,6 (Rambla Seca). A partir de aquí seguimos por el camino principal obviando los desvíos que nos vayan apareciendo a derecha o izquierda hasta llegar a un punto en que hay que desviarse a la izquierda del camino por una senda prácticamente desaparecida. La referencia son unos corrales abandonados que nos quedan a la izquierda. En este tramo veremos formaciones geológicas singulares como los cuchillos de la Era del Herrero o los paredones calizos de la **Muralla** sobre un **Júcar encañonado** y embalsado. Este tramo conviene visualizarlo previamente en algún visor cartográfico y sobre el terreno seguir el track en el móvil, pues la señalización es casi inexistente y la visibilidad del sendero complicada. Cruzamos el barranco del Molinero y poco después llegamos al puentecillo que cruza la Rambla de los Gallegos, ya en lo que fue el poblado de la **central hidroeléctrica de Rambla Seca**.

Km 15,8 (Carretera CV-428/GR-7). Ya solo queda subir hasta la carretera CV-428, por donde discurre el GR-7.

4 Ruta de El Oro (PR-CV250)



- Núcleo de población
- PR-CV250: Ruta de El Oro
- Alternativa a tramo carretera
- Tramo sendero desaparecido
- Senda histórica empedrada
- Sendero GR-7
- Conexión El Oro-Las Aldeas
- Via pecuaria
- Carretera CV-428
- Camino, pista forestal
- Rambla, barranco
- Vista panorámica
- Formación geológica singular
- Plantaciones Riqueza Natural
- Despoblado, ruinas
- Calera
- Patrimonio industrial
- Fuente
- Aparcamiento vehículos
- Parada bus Cortes-Buñol
- Ermita
- Piscina municipal
- Área de descanso
- Restaurante
- Casa rural
- Apartamento rural
- Panadería
- N° Fotografía
- Dirección de la ruta
- K.1 Punto kilométrico de la ruta
- Inicio de la ruta
- Final de la ruta

DATOS TÉCNICOS DE LA RUTA

MIDE		PR-CV250: Ruta de El Oro	
horario	5h 10'		3° severidad del medio natural
desnivel de subida	420 m		3° orientación en el itinerario
desnivel de bajada	870 m		3° dificultad en el desplazamiento
distancia horizontal	15,8 Km		3° cantidad de esfuerzo necesario
tipo de recorrido	Travesía		

Condiciones de todo el año, tiempos estimados según criterio MIDE, sin paradas.
Calculado sobre datos de 2018.
*Escala de 1 a 5 según el Método para la Información de Excursiones (mide.montanasegura.es)

Descarga el track y síguelo en tu App (Recomendamos GPX Viewer)
 Sigue la ruta en Wikiloc, una de las mejores App gratuitas para el senderista
 Participa en las actividades de restauración ambiental de Riqueza Natural