CORTES DE PALLÁS

El pueblo de Cortes de Pallás está situado entre el profundo cañón del **Júcar** y la imponente Muela de Cortes, a escasos 80 km de Valencia. Su población se encuentra repartida entre su pintoresco núcleo histórico y **siete aldeas**: Otonel, El Oro, Venta Gaeta, Los Herreros, Viñuelas, Castilblanques y La Cabezuela, con una población total cercana al millar de habitantes.

El castillo de Chirel y sus vertiginosas vistas al Júcar. Foto: J. Jordà Sánchez

Cortes de Pallás destaca tanto por su magnífico entorno natural como por su patrimonio cultural, su gastronomía, fiestas y tradiciones. Uno de los elementos de mayor valor histórico, compartido con otros municipios del entorno comarcal, es el **legado morisco**: toponimia, regadíos, castillos como los de Ruhaya, Otonel y la Pileta, etc. Pero es el imponente **castillo de Chirel** (s. XIII) el monumento cortesano más destacado, en este caso de origen cristiano. También son reseñables la Iglesia de Ntra. Sra. de los Ángeles y los palacetes situados en Cortes y en Venta Gaeta.

Entre los numerosos atractivos naturales y paisajísticos del municipio destacan el **embalse** y los **cañones del Júcar**, las numerosas **pozas** y **caídas de agua**, barrancos como la **Barbulla** o el de **Otonel**, la flora y la fauna tanto en la **Muela de Cortes** como en el resto del término, la Cueva Hermosa y otros muchos.

MATERIAL BÁSICO

Ropa y calzado acorde a la estación, mochila, agua y comida, botiquín, teléfono móvil, cartografía de la zona. Un bastón siempre puede ser de ayuda.

COMPORTAMIENTO EN EL MEDIO NATURAL Y RURAL

1. Respetar y cuidar la integridad de la flora y la fauna.
2. Recoger la basura propia (y la ajena cuando sea posible).
3. No hacer fuego nunca aunque existan paelleros.
4. Acampar sólo si se tiene el permiso correspondiente.
5. Con vehículo, circular lo mínimo por pistas forestales.
6. No dejar sueltas las mascotas.
7. Respetar los cultivos, todos tienen propietario.
8. Observar las normas e indicaciones de la autoridad, incluídas las referentes a la actividad cinegética.

TELÉFONOS DE INTERÉS PARA EL VISITANTE

Ayuntamiento de Cortes de Pallás 96 251 70 01
Tourist Info Venta Gaeta 96 180 37 28
Guardia Civil 96 251 70 02
Emergencias 112
Centro de Salud ..... 96 251 70 18 / 96 180 84 50
Farmacia 96 251 70 19
Federació Esports Muntanya (FEMECV) 96 543 97 47

Ayuntamiento de Cortes de Pallás

Oficina de Turismo
Plaza Martés, 5, Aldea de Venta Gaeta
turismo@cortesdepallas.es
96 180 37 28 / 610 59 75 58

Colaboran Álvaro Ibáñez Solaz y Vicente Martínez Castilblanques
Foto portada: Rosa Robledo

Diseño y contenidos:
investrural® PASSIÓ PEL TERRITORI
Año 2019

LA ALDEA DE VENTA GAETA

Las aldeas de **El Oro**, **Venta Gaeta**, **Los Herreros**, **Viñuelas**, **Castilblanques** y **La Cabezuela** se asientan, en este orden, al norte y hacia la vertiente noroeste del término municipal. Su origen es bastante reciente (s. XVIII) exceptuando el caso de Venta Gaeta, donde el barón de Cortes construyó, en fechas anteriores a 1580, una venta para darles alojamiento y comida a los transeúntes y arrieros. La aldea se encuentra localizada en un **punto estratégico de la histórica ruta** que ponía en contacto las ciudades de *Saiti* o *Saitabi* (actual Xàtiva) y *Kili* (o La Carencia de Turís) con el Castellar de Meca (en el término municipal de Ayora) y que fue el posterior camino de Valencia a Castilla y actual carretera CV-425.

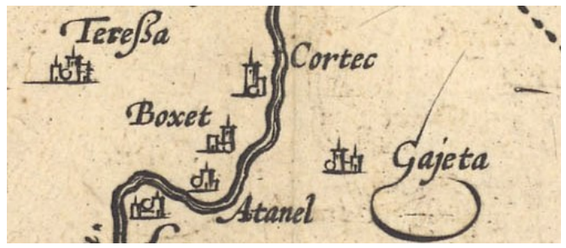

Venta Gaeta (Gajeta) en un mapa de 1584 de A. Ortelius, padre de la cartografía flamenca

En la actualidad, esta carretera es muy transitada, en especial los fines de semana, tanto por ciclistas como por motociclistas. No es de extrañar si consideramos lo sinuoso de su trazado y su buen estado, los **bellos paisajes** que atraviesa y la gran popularidad del **restaurante** de Venta Gaeta. La **cercanía a puntos de interés** como Sierra Martés, la Muela del Albéitar, el Castillo de Chirel o el Embalse de Cortes son la excusa perfecta para alojarse unos días en alguna de las acogedoras casas rurales que existen en varias de estas aldeas.

Rutas senderistas de Cortes de Pallás

Rutas Paisajísticas

12. Sierra Martés

ACCESOS Y TRANSPORTE PÚBLICO

Servicio de bus (octubre-mayo)*

Cortes de Pallás → Buñol
Martes a viernes: 6:30 y 16:45 / Lunes 8:30 y 16:45 y Sábados: 8:30

Buñol → Cortes de Pallás
Martes a viernes: 8:00 y 18:00 / Lunes: 10:00 y 18:00 y Sábados: 12:30

Cortes de Pallás → Requena AVE : Lunes a viernes: 7:30

AVE Requena → Cortes de Pallás: Lunes a viernes: 13:00

*Entre junio y septiembre consultar horarios en www.cortesdepallas.es

Lugares de salida y llegada de los buses en:
-Buñol: cercanías Renfe, Pza. Diputación y C/ La Hoya
-Requena: Hospital, cerc. Renfe y Fte. Colores (Avda. Arrabal)

SERVICIOS AL VISITANTE

ALOJAMIENTO

Hostal Casa Fortunato ..... 96 251 70 26 / 690 12 84 62
Habitaciones Rurales Chema ..... 96 251 70 40 / 669 77 65 13 / *hostalchema@gmail.com*
Casa Rural Alalimón ..... 609 70 95 56 / *Facebook: Alalimón Rural*
Casa Virginia (Castilblanques) ..... 671 03 41 38 / 96 230 41 72
Casa Rural El Mirador del Norte (Castilblanques) 675 64 51 13
Casa Rural La Alborada (Viñuelas) ..... 677 65 59 52 / *casarurallaalborada@yahoo.es*
Aloj. Rural La Colmena (El Oro) ..... 96 251 72 62 / 660 10 38 36
Apartartamento Rural El Oro (El Oro) ..... 607 72 15 15 / *reservas@asadorelmirador.es*
Casa Rural Venta Gaeta ..... 690 91 68 68 / *ventagaetarural@gmail.com*

RESTAURACIÓN

Bar-Restaurante Casa Fortunato ..... 96 251 70 26 / 690 12 84 62
Bar-Restaurante Chema ..... 96 251 70 40 / 669 77 65 13 / *www.hostalrestaurantechema.es*
Bar-Restaurante Emiliano 96 251 70 08
Asador El Mirador (El Oro) ..... 678 54 69 70 / *reservas@asadorelmirador.es*
Bar-Rte. Venta Gaeta (Venta Gaeta) ..... 96 251 70 00 / *679 05 05 87 / www.restauranteventagaeta.es*

PRODUCTOS LOCALES Y ALIMENTACIÓN

Horno el Balsón 96 251 70 98
Ultramarinos Mency 96 251 70 21
Miel Artesana Fevi 639 88 21 21
Coop. Agrícola San Isidro 96 251 71 51
Cárnica Artesana Iranzo (Venta Gaeta) 96 251 70 00
Panadería El Oro (El Oro) 96 251 71 97
Miel Artesana Apícola Perpiñán Grau (El Oro) 96 251 72 62

TURISMO ACTIVO / CULTURAL

Crucero Fluvial del Júcar .....96 189 47 27 / *reservas@suaventura.com / www.suaventura.com/crucero*

RUTA DE SIERRA MARTÉS

Ruta de **alto interés paisajístico** que permite interpretar buena parte del territorio valenciano desde una altitud superior a los mil metros. El punto más alto de la sierra es el **pico de Martés** (1.085 m). Pero no es ésta la única atalaya, ya que una parte significativa de la ruta, aproximadamente un kilómetro y medio, discurre sobre las crestas de la sierra, por lo que encontraremos diversos lugares que invitan a recrearse en el paisaje. Las **panorámicas** son amplias de norte a sur y de este a oeste, pudiendo otear en el horizonte desde el macizo del Penyagolosa hasta las altas sierras alicantinas, desde el mar Mediterráneo hasta la Mancha.

En verde, el popular cocodrilo que uno puede atisbar al encarar la sierra por su vertiente sur

Más cerca divisaremos una sucesión de valles, sierras, muelas y masas artificiales de agua como el embalse de Forata, incluso el depósito de la Muela de Cortes. Seguro que uno de los elementos que no dejará indiferente al senderista, en especial al que aún no conoce la zona, será el **hermoso paisaje agrario** que cubre buena parte del **corredor de Venta Gaeta**, fosa tectónica ubicada entre la Sierra de Martés y la Muela de Albéitar.

La ruta tiene inicio y final en la **aldea de Venta Gaeta** y aprovecha el trazado principal del **GR-7** junto a una variante de éste para rodear la Sierra, donde atravesaremos una Microreserva de flora y un antiguo asentamiento íbero. En la mencionada aldea podremos disfrutar de su afamado restaurante y su carnicería, existiendo una **excelente oferta de alojamiento** tanto en Venta Gaeta como en las aldeas más cercanas.

RUTAS SENDERISTAS DE CORTES DE PALLÁS

En Cortes de Pallás las posibilidades para la práctica senderista son poco menos que inabarcables. A continuación, ofrecemos una seleccción de doce rutas en la que incluimos tanto senderos homologados como otros itinerarios temáticos alternativos.

RUTA O SENDERO	TIPOLOGÍA	TRAZADO	DIFICULTAD	DISTANCIA EN KM
1. GR-7	Send. Homologado Gran Recorrido	Lineal	Media	33
2. SL-CV13: Senda de la Cortada	Send. Homologado Sendero Local	Circular	Media	9,3
3. PR-CV249: Ruta de las Aldeas	Send. Homologado Pequeño Recorrido	Lineal	Media	19
4. PR-CV250: Ruta de El Oro	Send. Homologado Pequeño Recorrido	Lineal	Baja*	15,8*
5. PR-CV251: Ruta de Otonel	Send. Homologado Pequeño Recorrido	Lineal	Alta*	13,6*
6. PR-CV252: Ruta del Francho	Send. Homologado Pequeño Recorrido	Lineal	Media	10,5
7. PR-CV253: Ruta Rambla de Canillas	Send. Homologado Pequeño Recorrido	Circular	Media*	24
8. El Barranco de la Barbulla	Ruta del Agua	Circular	Baja	3,3
9. Sendero adaptado Ruaya	Ruta del Agua	Lineal	Baja	2,9
10. El Camino de 1904	Ruta Cultural	Lineal	Baja	11,8
11. Los Cintos de Cortes	Ruta Paisajística	Circular	Media	14,4
12. Sierra Martés	Ruta Paisajística	Circular	Media	9,5

**Consultar detalles en la guía correspondiente.*

DESCRIPCIÓN DEL ITINERARIO

Km 0 (Venta Gaeta). La ruta comienza en la aldea de Venta Gaeta, a los pies de la Sierra de Martés, en su vertiente sur. A Venta Gaeta se llega por la carretera comarcal **CV-425** tanto si venimos por el este (desde Buñol, Chiva, València, Castelló, Barcelona...) como por el oeste (desde Requena, Cofrentes, Ayora, Xàtiva, Villena, Alacant, Albacete...). En la aldea podremos aparcar el vehículo para comenzar la ruta desde la plaza Martés, donde existe una moderna **oficina de turismo** ubicada en el restaurado edificio de las antiguas escuelas. Cabe reseñar que existe servicio de transporte público gratuito entre Requena y Cortes de Pallás con paradas en las aldeas cuyos horarios actualizados pueden consultarse en la web municipal. En la misma plaza se localiza el Restaurante-cafetería de Venta Gaeta, famoso por sus carnes de cordero y sus guisos tradicionales, que se nutren de una materia prima propia y de gran calidad, como uno podrá comprobar si visita la Carnicería Iranzo, localizada en el mismo establecimiento.

Km 1,2 (Bifurcación del GR-7). Desde la plaza de Martés salimos a la carretera CV-425 y caminamos unos 100 m en dirección oeste (hacia Requena). Justo antes de llegar a unas modernas viviendas unifamiliares construidas junto a la carretera veremos un camino a la derecha en el que ya aparecen marcas del **GR-7**, sendero por el que discurre toda la ruta propuesta. Dirigiéndonos por ese camino hacia la Sierra de Martés, pasamos un corral de ganado para después caminar junto a un barranco hasta llegar a un punto en que se bifurca el GR-7. Tomamos la senda de la derecha.

Km 2,3 (Collado de Pepín). Subimos durante aproximadamente un kilómetro por la empinada senda, rodeada de matorrales y alguna mancha de carrascas jóvenes, hasta llegar a un camino pedregoso que tomamos a la derecha. En apenas 300 m veremos una antena en la zona conocida como Collado de Pepín. En ese punto abandonamos el camino para tomar la senda que sale a la izquierda y por la que llegaremos a lo alto de la sierra siguiendo las marcas del GR-7 (en algunos tramos veremos que las marcas se reducen a una única línea roja). Del collado Pepín parte el PR-CV250 **(Ruta de El Oro)**, que termina en la CV-428, ya cerca de Cortes de Pallás, después de un recorrido de unos 15 km a través del Barranco del Fraile, Fuente de las Cabañas, aldea de El Oro, el despoblado de Guartipol y Rambla Seca.

Km 3,5 (Pico de Martés). En apenas 500 m nos encontramos en lo alto de la sierra, a más de mil metros de altitud sobre el nivel del mar; desde ahí podemos disfrutar de excelentes vistas hacia el este, donde divisamos en primer plano la singular Muela del Oro y la Sierra del Ave (o de Dos Aguas). Seguimos sobre la rocosa cresta en dirección O hasta llegar al punto más alto, el **Pico de Martés (1.085 m)** donde existe un vértice geodésico. Desde allí, si aguzamos la vista, distinguiremos al norte el Macizo de Penyagolosa o la Sierra de Javalambre, mucho más cerca vemos las sierras del Negrete, El Tejo, Malacara o el embalse de Forata. Al sur vemos en primer plano el estético **paisaje agrario del corredor de Venta Gaeta**, perfectamente aprovechado con almendros, olivos y viñas junto a campos de cebada y beza principalmente. Sobre el corredor vemos las amplias pinadas de las muelas del Albéitar y de Cortes, donde podemos llegar a distinguir el gran depósito de agua del complejo hidroeléctrico, con su característica forma de riñón, así como la fumarola de la central nuclear de Cofrentes un poco más al oeste. A mayor distancia se distingue, de sureste a suroeste, la Sierra Corbera, el Mondúver, las altas sierras alicantinas (Mariola, Aitana...), el mazico del Caroche, incluso la murciana Sierra del Carche. Al este no será difícil contemplar el mar y la Albufera de Valencia a poco que acompañe el día.

Km 5 (Refugio forestal). Aún continuamos caminando unos 500 m sobre lo alto de la cresta hasta llegar a una zona donde se realizaron algunas excavaciones en el pasado con motivo de un yacimiento íbero. Nada más pasar ese punto, prestaremos atención porque unos mojones nos señalan el giro del sendero hacia la derecha para iniciar el descenso hacia el Collado del Rodeno. En otros 500 m llegamos a una pista hormigonada por la que continuaremos hasta llegar al **refugio forestal del Manquillo** (TM de Yátova), a no ser que queramos subir primero a contemplar las vistas desde el cercano **Pico del Ñoño (1.075)**, segunda cumbre de la Sierra de Martés. En este tramo de la ruta podemos observar numerosos madroños, una de las especies presentes en la **Microreserva de Flora del Pico Ñoño-Martés**, junto con los quejigos, el boj y muchas otras. Además la zona se encuentra protegida dentro del ámbito de la Red Natura 2000 bajo las figuras de LIC y ZEPA. Existen numerosas especies de **aves rapaces** en la sierra (las águilas real y perdicera entre otras) y no nos será difícil toparnos con algunos ejemplares de **cabra montés**.

Km 6 (Collado del Rodeno). Tras pasar por el refugio tomamos el camino de la izquierda que nos llevará en unos 700 m al Collado del Rodeno donde conectamos de nuevo con el trazado principal del GR-7. Para dirigirnos de vuelta a Venta Gaeta seguimos el GR hacia la izquierda y en apenas 400 m llegaremos al punto donde parte, a la derecha, el PR-CV249 **(Ruta de las Aldeas)**, sendero que nos conduce hasta la zona conocida como *El Ral*, después de pasar por Los Herreros, cerca de Viñuelas y los molinos de Castilblanques. Nosotros seguimos recto y con atención para ver, en menos de un kilómetro, el punto donde el GR-7 se desvía a la derecha por una estrecha senda que nos dejará en aproximadamente otro kilómetro en la **bifurcación inicial del GR-7**.

Km 9,5 (Venta Gaeta). Una vez en la bifurcación del GR-7, nos dirigimos de nuevo a Venta Gaeta, de la que nos separa poco más de un kilómetro. Como ya dijimos, allí podemos disfrutar de servicios de resturante y alojamiento.

Descarga el track y síguelo en tu App (Recomendamos **GPX Viewer**)

Sigue la ruta en **Wikiloc,** una de las mejores App gratuitas para el senderista

Contempla la **ruta a vista de pájaro** gracias a la App **Relive**

CARTOGRAFÍA

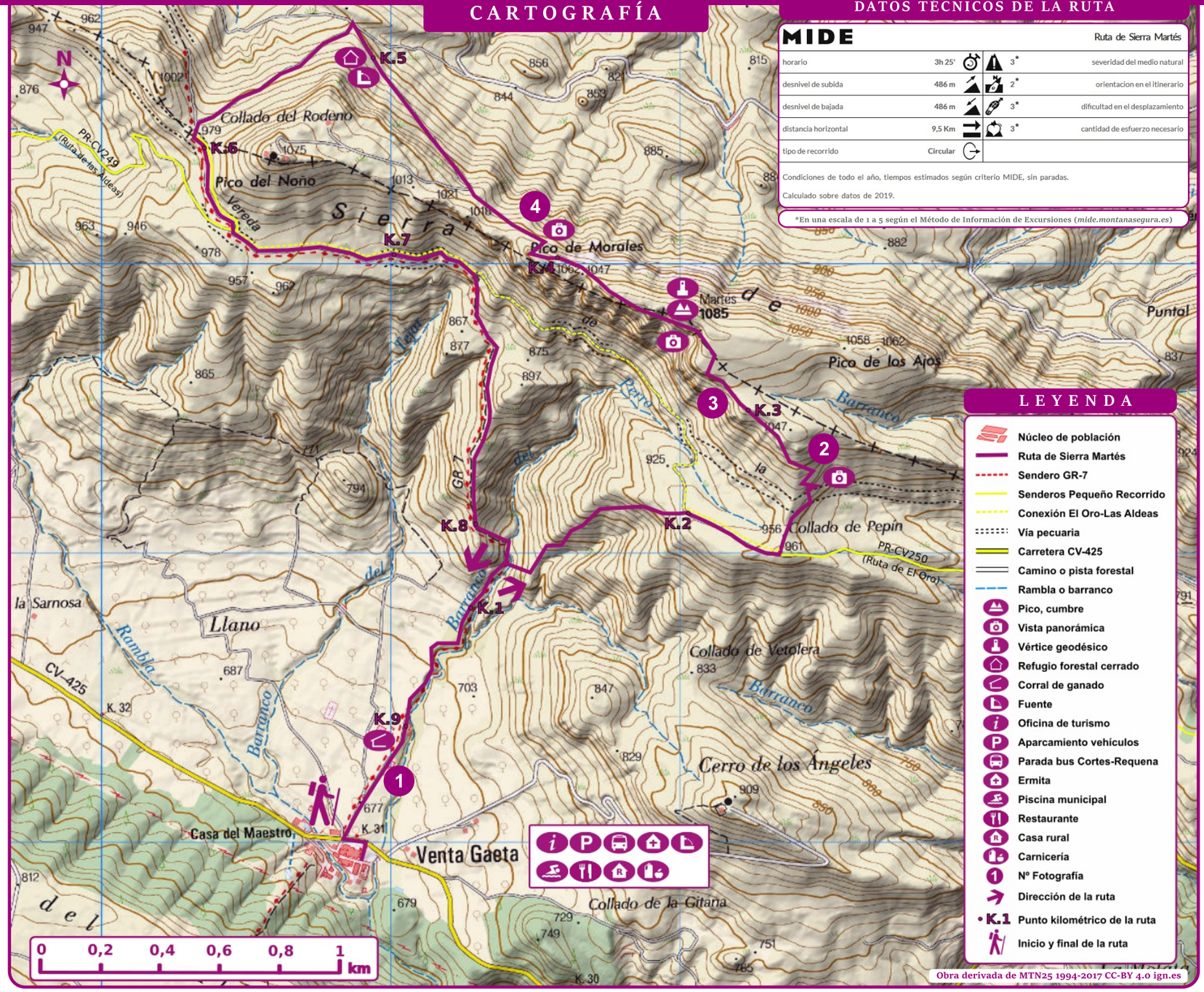

Obra derivada de MTN25 1994-2017 CC-BY 4.0 ign.es

DATOS TÉCNICOS DE LA RUTA

MIDE — Ruta de Sierra Martés

horario	3h 25'	3*	severidad del medio natural
desnivel de subida	486 m	2*	orientacion en el itinerario
desnivel de bajada	486 m	3*	dificultad en el desplazamiento
distancia horizontal	9,5 Km	3*	cantidad de esfuerzo necesario
tipo de recorrido	Circular		

Condiciones de todo el año, tiempos estimados según criterio MIDE, sin paradas.

Calculado sobre datos de 2019.

*En una escala de 1 a 5 según el Método de Información de Excursiones (*mide.montanasegura.es*)

LEYENDA

- Núcleo de población
- Ruta de Sierra Martés
- Sendero GR-7
- Senderos Pequeño Recorrido
- Conexión El Oro-Las Aldeas
- Vía pecuaria
- Carretera CV-425
- Camino o pista forestal
- Rambla o barranco
- Pico, cumbre
- Vista panorámica
- Vértice geodésico
- Refugio forestal cerrado
- Corral de ganado
- Fuente
- Oficina de turismo
- Aparcamiento vehículos
- Parada bus Cortes-Requena
- Ermita
- Piscina municipal
- Restaurante
- Casa rural
- Carnicería
- Nº Fotografía
- Dirección de la ruta
- K.1 Punto kilométrico de la ruta
- Inicio y final de la ruta
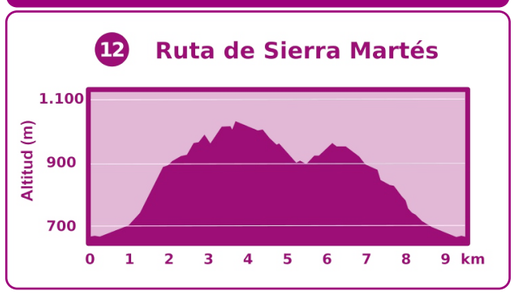
PERFIL TOPOGRÁFICO